

SUOMUSSALMI
ÄMMÄNSAAREN ASEMAKAAVAN MUUTOS JA LAAJENNUS
RUOKAPUISTONTIE

LUONNOS 1:2000
 20.3.2026

Asemakaavan muutos koskee Ruokapuistontien ja Hietankaantien katualueita.
 Asemakaavan laajennus koskee Valtatie 5:n liittämäläuetä, Ruokapuistontien ja Rosmarinintien
 alueita kiinteistöillä 406-130-3, 893-10-1, 406-73-9, 406-132-4 ja 406-132-1.
 Asemakaavalla muodostuu Ruokapuistontien katualue, osa Rosmarinintien katualueesta sekä
 siihen liittyvät liikenne- ja virkistysalueet.

Asemakaavan pohjakartta on alueidenkäytönlain 54a § (11.4.2014/323) mukainen.
 Pohjakartan hyväksyjä: Järjkeo Juntunen

Kaavavastaava
 Valmistelualueen
 Kaavaneuvoston
 Hyväksytty kunnanhallituksessa
 Hyväksytty kunnanvaltuustossa
 Keskusteluvoimaa



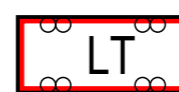



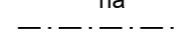



Kaavavastaava
 ETRS-GK25N2000
 Pinta-ala
 XXXXX

Kaavaneuvoston
 Tila Luskakorven
 Arkkitehti
 Sweco Finland Oy



Pinta-ala
 Luokitus
 Eina-Markkangas
 Arkkitehti, YKS-519

Asemakaavamerkintöjen selitykset:

-  3 m kaava-alueen rajan ulkopuolella oleva viiva.
-  Korttelin, korttelinosan ja alueen raja.
-  Yleisen tien alue.
-  Lähivirkistysalue.
-  RUCKAP
Kadun, tien, katuaukion, torin, puiston tai muun yleisen alueen nimi.
-  Yleisen tien näkemäalueeksi varattu alueen osa.
-  Ohjeellinen alueen tai osa-alueen raja.
-  Katu.
-  Katualueen rajan osa, jonka kohdalta ei saa järjestää ajoneuvoliittymää.
-  Yhdyskuntateknistä huoltoa varten varattu alueen osa

